

Envoyé en préfecture le 18/12/2023

Reçu en préfecture le 18/12/2023



Publié le

ID : 077-217701713-20231213-81_12_2023_DEL-DE

RECTION GÉNÉRALE DES
FINANCES PUBLIQUES
EXTRAIT DU PLAN CADASTRAL

Département :
SEINE ET MARNE

Commune :
ESBLY

Section 1 D
feuille 000 D 01

Échelle d'origine : 1/1000
Échelle d'édition : 1/1000

Date d'édition : 27/11/2023
(fuseau horaire de Paris)

Coordonnées en projection : RGF93CC49

Le plan visualisé sur cet extrait est géré par le
centre des impôts foncier suivant :

Meaux

Pôle topographique et de gestion cadastrale Cité
administrative de Mont Thibor 77337

77337 Meaux Cedex

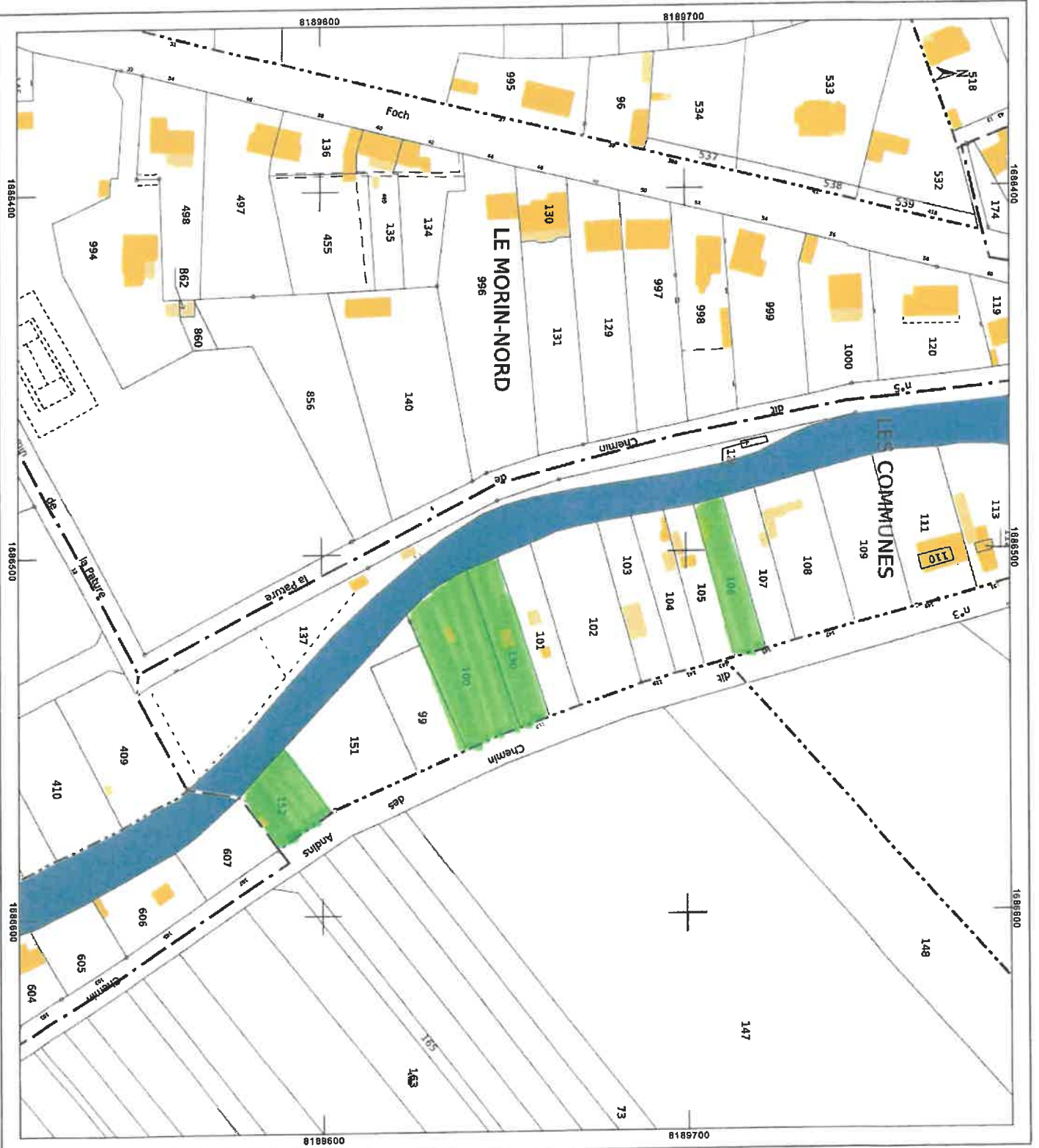
tél. 01 64 35 32 52 -fax

plgic:770.meun@dgfip.finances.gouv.fr

Cet extrait de plan vous est délivré par :

cadastre.gouv.fr

©2017 Ministère de l'Action et des Comptes
publies





**DIRECTION GÉNÉRALE DES
FINANCES PUBLIQUES**
EXTRAIT DU PLAN CADASTRAL

parcelles cadastrales

Département :
SEINE ET MARNE

Commune :
ESBLY

Section : **E**
feuille : **000 E 01**

Échelle d'origine : 1/1000
Échelle d'édition : 1/1500

Date d'édition : 27/1/2023
(fuseau horaire de Paris)

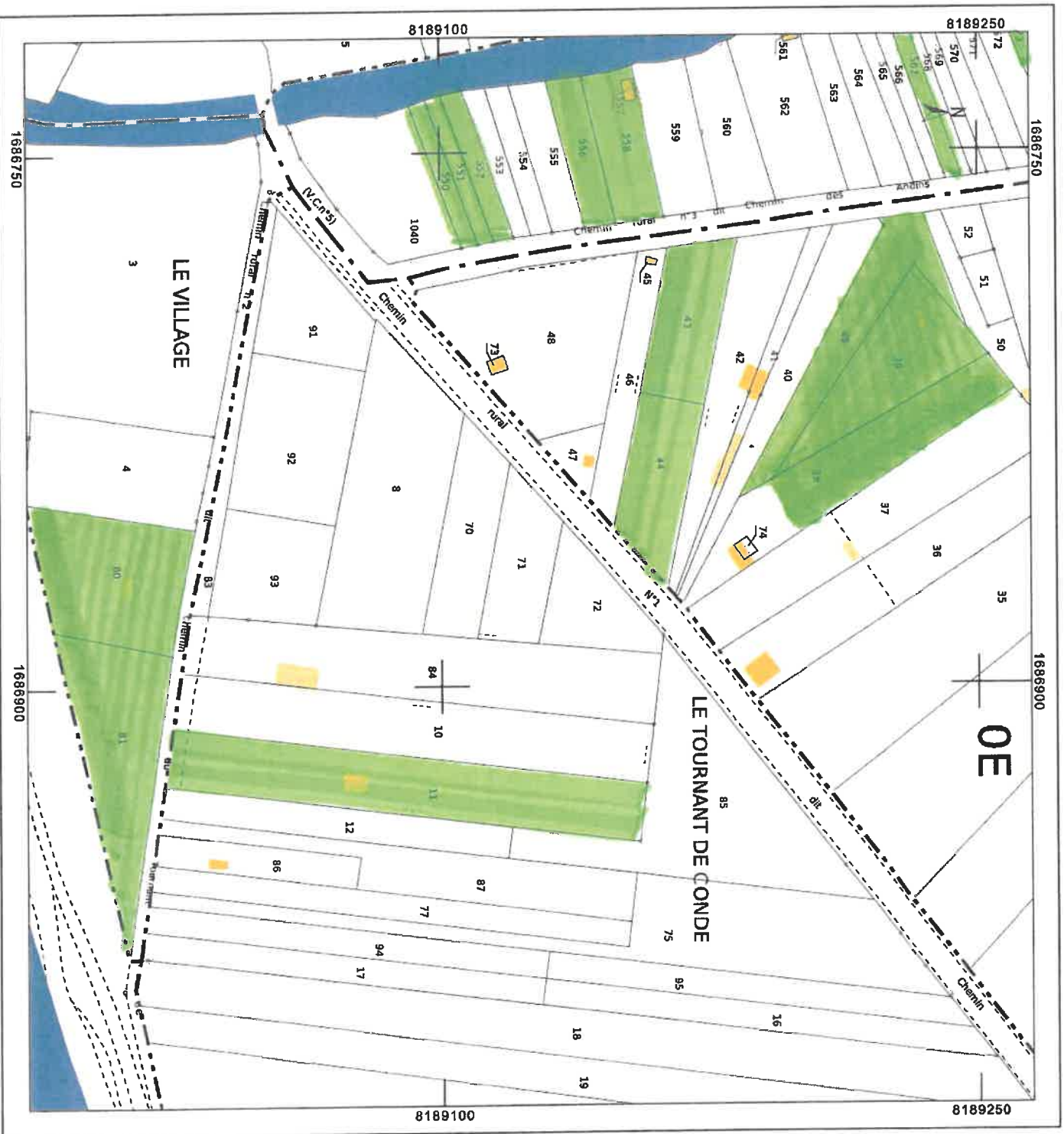
Coordonnées en projection : RGF93CC49

Le plan visualisé sur cet extrait est géré par le centre
des impôts foncier suivant :
Meaux
Pôle topographique et de gestion cadastrale Cité
administrative de Mont Thabor 77337
77337 Meaux Cedex
tél. 01 64 35 32 52 - fax
pligc.770.melun@dgiip.finances.gouv.fr

Cet extrait de plan vous est délivré par :

cadastre.gouv.fr

©2022 Direction Générale des Finances Publiques



Envoyé en préfecture le 18/12/2023

Reçu en préfecture le 18/12/2023

Berger
Levrault

Publié le

ID : 077-217701713-20231213-81_12_2023_DEL-DE

Département :
SEINE ET MARNE

Commune :
ESBLY

Section : F
Feuille : 000 F 01

Échelle d'origine : 1/1000
Échelle d'édition : 1/2000

Date d'édition : 27/11/2023
(fuseau horaire de Paris)

Coordonnées en projection : RGF93CC49
©2022 Direction Générale des Finances Publiques

DIRECTION GÉNÉRALE DES FINANCES PUBLIQUES

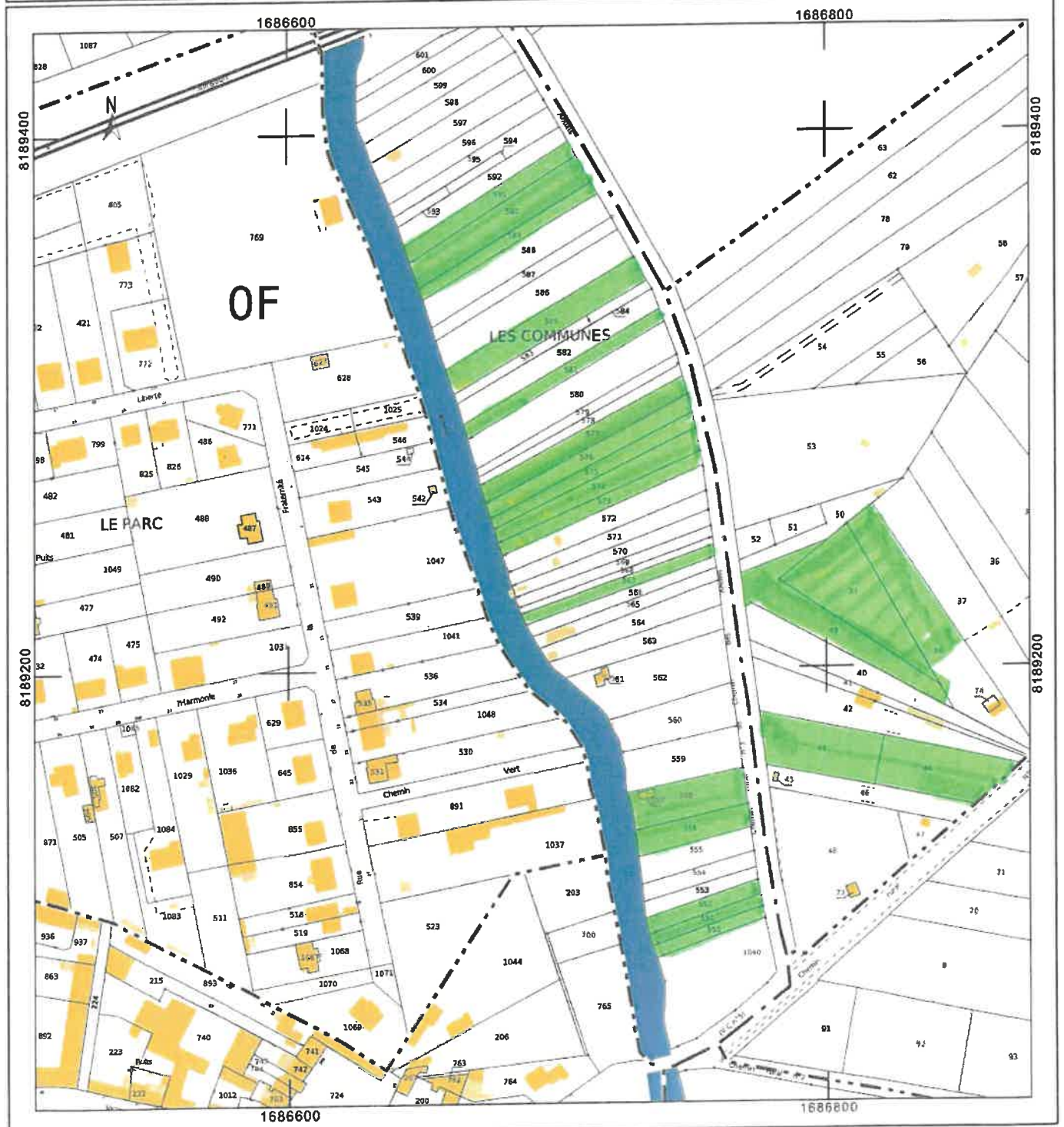
EXTRAIT DU PLAN CADASTRAL

par le Centre des Impôts Foncier de
Meaux
Pôle topographique et de gestion
cadastrale Cité administrative de Mont
Thabor 77337
77337 Meaux Cedex
tél. 01 64 35 32 52 - fax
ptgc.770.melun@dgfip.finances.gouv.fr

Cet extrait de plan vous est délivré par :

cadastre.gouv.fr

parcelles en feuillure



Envoyé en préfecture le 18/12/2023

Reçu en préfecture le 18/12/2023

Publié le



ID : 077-217701713-20231213-81_12_2023_DEL-DE